

pv

pv

pv

pv

pv

pv

pv

pv

pv

pv

pv

pv

pv

pv

pv

pv

pv

pv

pv

pv

pv

pv

Suomenlahti
Finska viken

UUDENMAAN 4. VAIHEMAAKUNTAKAAVA - EHDOTUS

NÄHTÄVILLÄ 9.11. - 9.12.2016

ETAPPLANDSKAPSPLAN 4 FÖR NYLAND - FÖRSLAG






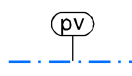


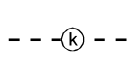




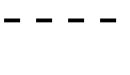


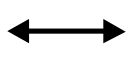





FRAMLAGT 9.11. - 9.12.2016

KUMOTTAVAT MERKINNÄT BETECKNINGAR SOM UPPHÄVS



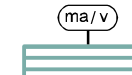

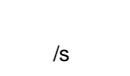










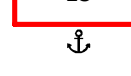
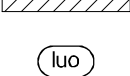





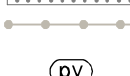


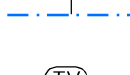


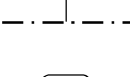
Uudenmaan maakuntakaavasta (vahvistettu 8.11.2006) sekä Uudenmaan 1. vaihemaakuntakaavasta (vahvistettu 22.6.2010)

kumottavat merkinnät




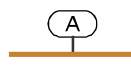




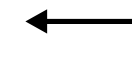



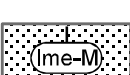
Beteckningar som upphävs i landskapsplanen för Nyland (fastställd 8.11.2006) samt i etapplandskapsplan 1 för Nyland (fastställd 22.6.2010)

| | | | | | |
|--|--|---|--|---|--|
|  | Taajamatoimintojen alue Område för tätortsfunktioner |  | Moottoriväylä / Moottoritie Motorled / Motorväg |  | Ulkoilureitti Friluftsled |
|  | Virkistysalue Rekreatiomsområde |  | Seututie tai pääkatu Regional väg eller huvudgata |  | Pohjavesialue Grundvattensområde |
|  | Viheryhteystarve Behov av grönförbindelse |  | Yhdystie Förbindelseväg |  | Maakaasun runkoputken ohjeellinen linjaus Riktgivande sträckning för naturgashuvudledning |
|  | Luonnonsuojelualue Naturskyddsområde |  | Eritasoliittymä Planskild anslutning |  | Maakaasun runkoputken yhteystarve Behov av förbindelse för naturgashuvudledning |
|  | MetsätalOUSvaltainen alue, joka on laaja, yhtenäinen ja ekologisen verkoston kannalta merkittävä Skogsbruksdominerat område som är vidsträckt, sammanhängande och betydande för det ekologiska nätverket |  | Liikenneväylän katkoviivamerkinä osoittaa vaihtoehdoisen ratkaisun tai ohjeellisen linjauksen Trafikled betecknad med streckad linje anger en alternativ lösning eller riktgivande sträckning |  | Kulttuuriympäristön tai maiseman vaalimisen kannalta tärkeä alue, tie tai kohde Område, väg eller objekt som är viktigt med tanke på kulturmiljön eller landskapsvärden |
|  | Puolustusvoimien alue Försvarsmaktens område |  | Liikenteen yhteystarve Behov av trafikförbindelse |  | Valtakunnallisesti merkittävä muinaisjäänös Fornlämning av nationell betydelse |
|  | Liikennealue Trafikområde |  | Satama Hamn | | |
|  | Liikennealue, jonka toissijainen käyttötarkoitus on taajamatoimintojen alue Trafikområde, vars sekundära användningsändamål är område för tätortsfunktioner |  | Laivaväylä Fartygsled | | |

Itä-Uudenmaan maakuntakaavasta (vahvistettu 15.2.2010) kumottavat merkinnät Beteckningar som upphävs i landskapsplanen för Östra Nyland (fastställd 15.2.2010)

| | | | | | |
|--|--|---|---|---|---|
|  | Teollisuus- ja varastoalue, jolla on / jolle saa sijoittaa merkittävän, vaarallisia kemikaaleja valmistavan tai varastoivan laitoksen Industri- och lagerområde där en betydande anläggning för produktion eller lagring av farliga kemikalier finns / får placeras |  | Maa- ja metsätalOUSvaltainen alue, jolla on erityisiä ympäristöarvoja Jord- och skogsbruksdominerat område med särskilda miljövärden |  | Kulttuuriympäristön tai maiseman vaalimisen kannalta tärkeä alue, valtakunnallisesti merkittävä Område som är viktiga med tanke på kulturmiljön eller landskapsvärden, riksintresse |
|  | Virkistysalue sekä virkistyskohde Rekreatiomsområde samt rekreatjonsobjekt |  | Valtakunnallisen suojeluohjelman alue Område för riksomfattande skyddsprogram |  | Kulttuuriympäristön tai maiseman vaalimisen kannalta tärkeä alue, maakunnallisesti merkittävä Område som är viktiga med tanke på kulturmiljön eller landskapsvärden, landskapsintresse |
|  | Viheryhteystarve Behov av grönförbindelse |  | Luonnonsuojelualue tai -kohde Naturskyddsområde eller -objekt |  | Laivaväylä Fartygsled |
|  | Urheilualue Område för idrottsanläggningar |  | Muinaismuistoalue tai -kohde Fornminnesområde eller -objekt |  | Uusi laivaväylä Ny fartygsled |
|  | Satama-alue Hamnområde |  | Arvokas geologinen muodostuma Värdefull geologisk formation |  | Veneväylä Småbåtsled |
|  | Matkailupalveluiden alue Område för turistanläggningar |  | Luonnon monimuotoisuuden kannalta erityisen tärkeä alue Område som är synnerligen viktigt med tanke på naturens mångfald |  | Melontareitti Paddingsled |
|  | Puolustusvoimien alue Försvarsmaktens område |  | Natura 2000 alue Natura 2000 - område |  | Museorata Museibana |
|  | Luonnonsuojelualue, joka on puolustusvoimien käytössä Naturskyddsområde i försvarsmaktens bruk |  | Pohjavesialue Grundvattensområde |  | Maisematie Landskapsväg |
|  | MetsätalOUSvaltainen alue Skogsbruksdominerat område |  | Tuulivoiman tuotantoon soveltuva alue Område lämpligt för produktion av vindkraft |  | Kultuurihistoriallisesti merkittävä tielinjaus Kulturhistoriskt betydande vägsträckning |
|  | Maa- ja metsätalOUSvaltainen alue, jolla on erityistä ulkoilun ohjaamistarvetta Jord- och skogsbruksdominerat område med särskilt behov av att styra friluftslivet |  | Valkon konsultointivyöhyke Konsulteringszon i Valko | | |

Uudenmaan 2. vaihemaakuntakaavasta (hyväksytty 20.3.2013) kumottavat merkinnät Beteckningar som upphävs i etapplandskapsplan 2 för Nyland (godkänd 20.3.2013)

| | | | | | |
|--|---|---|--|---|--|
|  | Taajamatoimintojen tai työpaikka-alueiden reservialue Reservområde för tätortsfunktioner eller arbetsplatsområden |  | Viheryhteystarve Behov av grönförbindelse |  | Kulttuuriympäristön vaalimisen kannalta tärkeä alue, tie tai kohde, valtakunnallisesti merkittävä (RKY 2009) Område, väg eller object av riksintresse som är viktigt med tanke på kulturmiljön (RKY 2009) |
|  | Raideliikenteeseen tukeutuva asemanseudun kehittämialue Utvecklingsområde för stationstrakt som stöder sig på spårtrafik |  | Luonnonsuojelualue Naturskyddsområde |  | |
|  | Keskustatoimintojen alue, valtakunnan keskus Område för centrumfunktioner, riksentrum |  | Puolustusvoimien alue Försvarsmaktens område |  | Liikenteen yhteystarve Behov av trafikförbindelse |
|  | Työpaikka-alue Arbetsplatsområde |  | Puolustusvoimien alue, jonka toissijainen käyttötarkoitus on virkistys-, matkailu- ja/tai koulutustoiminta Försvarsmaktens område, vars sekundära användningsändamål är rekreation, turism och/eller utbildning | | |
|  | Virkistysalue Rekreatiomsområde |  | Lentomelumelualue M (L _{Aeq} 7-22 yli 55 db) Flygbullerområde M (L _{Aeq} 7-22 över 55 db) | | |