





























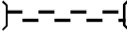

UUDENMAAN 4. VAIHEMAAKUNTAKAAVA - EHDOTUS

NÄHTÄVILLÄ 9.11. - 9.12.2016

ETAPPLANDSKAPSPLAN 4 FÖR NYLAND - FÖRSLAG

FRAMLAGT 9.11. - 9.12.2016

Merkinät Beteckningar

	Taajamatoimintojen alue Område för tätortsfunktioner		Tuulivoiman tuotantoon soveltuva alue Område lämpligt för produktion av vindkraft
	Tiivistettävä alue Område som ska förtätas		Pohjavesialue Grundvattensområde
	Raideliikenteeseen tukeutuva taajamatoimintojen alue Utvecklingsområde för stationstrakt som stöder sig på spårtrafik		Valtakunnallisesti merkittävä rakennettu kulttuuriympäristö (RKY 2009) Byggd kulturmiljö av riksintresse (RKY 2009)
	Logistiikka-alue Logistikområde		Valtakunnallisesti arvokas maisema-alue. (Valtioneuvoston päätös 1995) Nationellt värdefullt landskapsområde (statsrådets beslut 1995)
	Teollisuusalue Industriområde		Maakunnallisesti merkittävä kulttuuriympäristö Kulturmiljö av intresse på landskapsnivå
	Virkistysalue Rekreatiomsområde		Kansallinen kaupunkipuisto Nationalstadsparken
	Viheryhteystarve Behov av grönförbindelse		Valtakunnallinen maisemanhoitoalue Landskapsvårdsområden av riksintresse
	Luonnonsuojelualue Naturskyddsområde		Arvokas harjualue tai muu geologinen muodostuma Värdefull ås eller annan värdefull geologisk formation
	Metsätalousvaltainen alue, joka on laaja, yhtenäinen ja ekologisen verkoston kannalta merkittävä Skogsbruksdominerat område som är vidsträckt, sammanhängande och betydande för det ekologiska nätverket		Natura 2000 verkostoon kuuluva tai ehdotettu alue Område som hör till eller föreslagits höra till nätverket Natura 2000
	Lentoasema tai lentokenttä Flygstation eller flygplats		Saaristovyöhykkeiden välinen raja Gräns mellan skärgårdszoner
	Satama-alue Hamnområde	vz1	Mantereen rantavyöhyke ja sisäsaaristo Fastlandets strandzon och inre skärgården
	Seututie tai pääkatu Regional väg eller huvudgata	vz2	Ulkosaaristo Yttre skärgården
	Laivaväylä Fartygsled	vz3	Merivyöhyke Havsazonen
	Veneväylä Småbåtsled		Kunnan raja Kommungräns
	Ulkoilureitti Friluftsled		Maakuntakaava-alueen raja Gräns för landskapsplaneområdet
	Liikenneväylän katkoviivamerkintä osoittaa vaihtoehdoisen ratkaisun tai ohjeellisen linjauksen Trafikled betecknad med streckad linje anger en alternativ lösning eller riktgivande sträckning		
	Liikennetunnelin ohjeellinen linjaus Trafiktunnel, riktgivande sträckning		
	Maakaasun runkoputken ohjeellinen linjaus Riktgivande sträckning för naturgashuvudledning		

Merkinätöihin liittyy maakuntakaavamääräyksiä
Till beteckningarna hör landskapsplanebestämmelser

Mittakaava
Skala 1:150 000

Luonnos nähtävillä
Utkastet framlagt 20.01. - 20.02.2015

Maakuntahallitus
Landskapsstyrelsen 16.11.2015

Ehdotus lausunnoilla
Förslaget på remiss 1.12.2015 - 29.02.2016

Maakuntahallitus
Landskapsstyrelsen 19.9.2016

Maakuntahallitus
Landskapsstyrelsen 24.10.2016