



Hanke suunnittelussa/toteutuksessa



Hanke investointilistalla



























Hanke ei investointilistalla






















Uudenmaan ELY-keskuksen tai Liikenneviraston hanke tai yhteishanke kunnan kanssa











Kohde nro	Hankkeen toteutus-tilanne	KOHDE	TARVE / TOIMENPIDE	VASTUU	TYYPPI (pääreitti, paikallisreitti, pyöräpysäköinti)	TOTEUTTAMIS-KUSTANNUS [€]	PRIORISOINTI		
							Koulumatkat / vrk	Kävelijä-määrä	Pyöräilijä-määrä
<b>TOIMENPIDEKOKONAISUUS 1</b>									
<b>NOPEASTI TOTEUTETTAVAT, KEVYET TOIMENPITEET (seuraavan 2 vuoden sisällä toteutettavat tai toteutukseen menevät)</b>									
1.1	Kunnossapito	Lisäkilpien lisäykset	<u>Kaksisuuntainen pyörätie -lisäkilpi</u> 1) Vanha Rantatien liittymät; Hirvitie, Karhutie, Killinmäki 2) Masalantien liittymät; Autiontietytie, Hulluksentie, Framnäsiintie, Liikuntapuisto Frami, Tinantie, Tinanrinne, Ljusdalantie, Hommaksenkaari, Rusthollintie, Gränsnäsiintie 3) Turuntien liikenneympyrät, 7 haaraa (Veikkola)	Kunta 1) ELY 2) ja 3)	Pääreitti (seudullinen)	1 300,00	-	-	-
1.2	Kunnossapito	Asematien jalankulku- ja pyöräilytien kevyt parantaminen (ml. suojatie Asematie-Kirkkotallintie)	1) Asematien pohjoispäädyn liikennemerkkin lisääminen (merkki 425) aseman suuntaan (asennus valaisinpylväeseen) 2) Ajaratamerkkintöjen uusiminen tarvittaessa 3) Asematien ja Kirkkotallintien suojatien leventäminen ja muuttaminen pyörätien jatkeelliseksi merkinnäksi (noin 50 m2 alue). Väistämismuunnos- ja kaksisuuntainen pyörätie liikennemerkkin lisääminen ajoneuvoliikenteelle molempiin ajosuuntiin.	Kunta	Pääreitti (paikallinen)	1 945,00	170	420	170
1.3	Kunnossapito	Suojatiealueen toteuttaminen ja laajentaminen Kirkkotallintie - Kärrytie / Kinttupolku	Toteutus Kirjaston työmään viimeistelyvaiheessa: 1) Nykyisen suojatien siirto Kärrytien pysäköintialueen toisen sisäänajon länsipuolelle (nykyisin itäpuolella). 2) Suojatien toteuttaminen Kärrytien/Kinttupolun-Kirkkotallintien jalankulku- ja pyöräilytien kohdalle pohjois-eteläsuuntaisesti (leveys n. 4 metriä). Suojatien yhteyteen ajoneuvoliikenteelle väistämismuunnosmerkit ja kaksisuuntainen pyörätie -merkit Kärrytieltä itään ajaville sekä päiväkodin pysäköintipaikolta Kärrytien suuntaan ajaville.	Kunta	Pääreitti (paikallinen)	1 585,00	170	410	140
1.4		Laajakallionlaen hidastamistoimenpiteet	Laajakallionlaen turvallisuuden parantaminen.	Kunta	Muu yhteys	480,00	40	150	80
1.5	LIITU-hanke	Henkilöautojen ajon esto Emännätien ja Isännätien välisellä jalankulku- ja pyöräilytiellä	Emännätien ja Isännätien väliselle jalankulku- ja pyöräilytielle lisätään puomi tai muu ajoeste.	Kunta	Muu yhteys	1 500,00	Turvallisuustoimenpide		
1.6	Kunnossapito	Suojatien reunakivien poisto Volsintie/ Lindalantie liittymä	Korkeiden reunakivien poisto ja väylän luiskaaminen pyörätien kohdalta.	Kunta	Pääreitti (paikallinen)	-	Laatutoimenpide		
1.7		Överbyntien jalankulku- ja pyöräilytien kohoumien korjaaminen	Överbyntien jalankulku- ja pyöräilytien kohoumien korjaaminen hautausmaan kohdalla (kohdassa 11227/2/3910)	ELY	Pääreitti (seudullinen)	-	Laatu- ja turvallisuustoimenpide		
1.8		Jalankulku- ja pyöräilyverkon opastuksen suunnittelu ja toteutus	Pääpyöräverkon viitoitus- ja opastussuunnitelman laatiminen ja toteuttaminen.	Kunta /ELY (kevyen liikenteen väylien rak.)	Pääreitti	45 000,00	Laatutoimenpide		
1.9		Jalkakäytävä Killinmäen bussipysäkillä (Ki0427)	Jalkakäytävän toteuttaminen Killinmäen bussipysäkillä (Ki0427) Laajakallionlaen suunnasta	Kunta (joukkoliikenneinfran inv.)	Paikallisreitti	160 000,00	Turvallisuustoimenpide		
1.10		Vartiontien jalankulku- ja pyöräilytie	Vartiontien turvallisuuden parantaminen (Veikkolan koulun viereinen yhteyspuute)	Kunta	Paikallisreitti	35 000,00	440	90	120
1.11		Sjökullantien / Kylmäläntien jalankulku- ja pyöräilytie	Jalankulku- ja pyöräilytien toteuttaminen Sjökullantielle ja Kylmäläntielle Kylmälän bussipysäkeiltä Sjökullan koululle	Kunta	Paikallisreitti	126 000,00	50	55	260

Kohde nro	Hankkeen toteutus-tilanne	KOHDE	TARVE / TOIMENPIDE	VASTUU	TYYPPI (pääreitti, paikallisreitti, pyöräpysäköinti)	TOTEUTTAMIS-KUSTANNUS [€]	PRIORISOINTI		
							Koulumatkat / vrk	Kävelijä-määrä	Pyöräilijä-määrä
1.12		Jerikonmäenpolku (Pranglintieltä Jerikonmäen kuntosadalle)	Jerikonmäenpolun yhteyden parantaminen Pranglintieltä Jerikonmäen kuntosadalle	Kunta / yks. maanomistaja	Ulkoilureitti	15 000,00	Virkistyskäytön edistäminen		
1.13		Koulujen ja urheilualueiden pyöräpysäköinnin inventointi ja käyttöasteen tarkkailu	Pyöräpysäköinnin inventointi ja käyttöasteen tarkkailu, jonka perusteella määritetään tarkempi toteutustarve kohdekohtaisesti.	Kunta	Pyöräpysäköinti	-	Laatutoimenpide		
1.14		Pyöräpysäköinnin lisäys Kirkkonummen torin alueelle	Runkolukittava pyöräpysäköintipaikkoja (30 paikkaa torin ympäristöön). Kirjaston yhteyteen tulevien 69 pyöräpaikan sijoittelun tarkastelu lähemmäs torialuetta ja kirjaston sisäänkäyntiä.	Kunta	Pyöräpysäköinti Pääreitti	3 000,00	Pyöräpysäköinnin puute Laatutoimenpide		
1.15		Pyöräpysäköinnin lisäys Kirkkonummen kunnantalon eteläpuolen kävelykadulle	Runkolukittavia pyöräpysäköintipaikkoja (20 pyöräpaikkaa)	Kunta	Pyöräpysäköinti Muu yhteys	2 000,00	Pyöräpysäköinnin puute Laatutoimenpide		
1.16		Katoksellinen pyöräpysäköinti Vanhalle Rantatielle bussipysäköille Kirkkotallintie (Ki0552)	Uusi katoksellinen ja runkolukittava pyöräkatos (20 pyöräpaikkaa)	Kunta (joukkoliikenneinfran inv.)	Pyöräpysäköinti Pääreitti (seudullinen)	17 500,00	Joukkoliikenteen ja liityntäpyöräilyn edistämistoimenpide		
1.17		Katoksellinen pyöräpysäköinti Vanhalle Rantatielle bussipysäköille Karhutie (Ki0423)	Uusi katoksellinen ja runkolukittava pyöräkatos (20 pyöräpaikkaa)	Kunta (joukkoliikenneinfran inv.)	Pyöräpysäköinti Pääreitti (seudullinen)	17 500,00	Joukkoliikenteen ja liityntäpyöräilyn edistämistoimenpide		
1.18		Katoksellinen pyöräpysäköinti Upinniementielle bussipysäköille Naissaarentie (Ki0406)	Uusi katoksellinen ja runkolukittava pyöräkatos (20 pyöräpaikkaa)	Kunta (joukkoliikenneinfran inv.)	Pyöräpysäköinti Pääreitti (seudullinen)	17 500,00	Joukkoliikenteen ja liityntäpyöräilyn edistämistoimenpide		
1.19		Katoksellinen pyöräpysäköinti Turuntielle bussipysäköille Veikkola (Ki1707)	Uusi katoksellinen ja runkolukittava pyöräpysäköinti (20 paikkaa)	Kunta (joukkoliikenneinfran inv.)	Pyöräpysäköinti Pääreitti (seudullinen)	17 500,00	Joukkoliikenteen ja liityntäpyöräilyn edistämistoimenpide		
1.20		Jerikonmäen kuntosadon pysäköintialueen pyöräpysäköinti	Runkolukittava pyöräpysäköinti (10 paikkaa)	Kunta / yks. maanomistaja	Pyöräpysäköinti Paikallisreitti	4 500,00	Virkistyskäytön edistäminen		

Kohde nro	Hankkeen toteutus-tilanne	KOHDE	TARVE / TOIMENPIDE	VASTUU	TYYPPI (pääreitti, paikallisreitti, pyöräpysäköinti)	TOTEUTTAMIS-KUSTANNUS [€]	PRIORISOINTI		
							Koulumatkat / vrk	Kävelijä-määrä	Pyöräilijä-määrä
<b>TOIMENPIDEKOKONAISUUS 2</b>									
<b>ISOMMAT INVESTOINNIT (tavoitteena toteuttaa seuraavan 5 vuoden sisällä)</b>									
2.1		Lapinkyläntie jalankulku- ja pyöräilytie (mt 1130) välille paloasema - mt 1131 liittymä	Jalankulku- ja pyöräilytien toteuttaminen Lapinkyläntiellä (mt 1130) välille paloasema - mt 1131 liittymä (1130/2/7640-1130/2/9220)	ELY/Kunta (kevyen liikenteen väylien rak.)	Pääreitti	3 049 600,00	10	5	15
2.2		Vanhan Rantatien jalankulku- ja pyöräilytie (välillä Kirkkonummentie - Masalantie)	Nykyisen jalankulku- ja pyöräilytien parantaminen; päällysteen uusiminen, reunakiven uusiminen tarvittavilta osin sekä erottelu ajoratamaalauksella (välillä 11253/1/0 - 11253/1/4000)	ELY	Pääreitti (seudullinen)	640 000,00	250	230	330
2.3		Volsintien kevyen liikenteen väylä (välillä Myllykyläntie - Ingelsintie)	Uuden jalankulku- ja pyöräilytien toteuttaminen Volsintielle välillä Myllykyläntie - Ingelsintie	Kunta (kevyen liikenteen väylien rak.)	Pääreitti (paikallinen)	1,01 M€ (TS)	70	35	100
2.4		Överbyntien jalankulku- ja pyöräilytien jatko välillä Karlbergintie - Granbackantie	Uuden jalankulku- ja pyöräilytien toteuttaminen Överbyntiellä välillä Karlbergintie - Granbackantie (tieosat 11227/2/2080 - 11227/2/670)	Kunta (kevyen liikenteen väylien rak.)	Pääreitti (paikallinen)	490 000,00	70	5	100
2.5		Gesterbyntien jalankulku- ja pyöräilytien jatke (vaihe 1) välillä Gesterborgintie - Hopeakuja	Uuden jalankulku- ja pyöräilytien toteuttaminen Gesterbyntiellä välillä Gesterborgintie - Hopeakuja (tieosat 11269/1/2150-11269/1/2740), korkeatasoinen pääväylä	Kunta (asemakaavan toteutuksen myötä)	Pääreitti (seudullinen)	354 000,00	100	290	210
2.6		Kirkkonummentien jalankulku- ja pyöräilytie bussipysäkillä Kirkkotallintie (Ki0551) Haagantielle.	Uuden jalankulku- ja pyöräilytien toteuttaminen Kirkkonummentien varteen Kirkkotallintie (Ki0551) bussipysäkillä etelään Haagantielle	Kunta	Paikallisreitti	52 500,00	140	-	-
2.7		Hirsalantien jalankulku- ja pyöräilytie Långvikin kohdalla	Uuden jalankulku- ja pyöräilytien toteuttaminen Hirsalantielle välillä Pihapolku - Metsärinteentie (tieosat 11277/1/2160-11277/2/970)	ELY / kunta	Pääreitti	780 500,00	60	30	70
2.8		Kirkkonummen aseman alitus	Kirkkonummen aseman nykyisen alituksen kunnostaminen	Kunta	Pääreitti (paikallinen)	Osana hanketta	Perusparannus		
2.9		Pyöräpysäköinti aseman eteläpuolella	Katoksellisen ja runkolukittavan pyöräpysäköinnin lisääminen nykyisen pyöräpysäköinnin yhteyteen (kaksi katosta, yhteensä 20 pyöräpaikkaa)	Kunta/yks. maanomistaja (joukkoliikenneinfran inv.)	Pyöräpysäköinti Pääreitti (paikallinen)	20 000,00	Joukkoliikenteen ja liityntäpyöräilyn edistämistoimenpide		
2.10		Asemankaaren jalankulku- ja pyöräilytiet sekä pyöräpysäköinti	Asemankaaren jalankulku- ja pyöräilytien parantaminen ja pyöräpysäköinnin toteuttaminen (80 pp) osana katurakennushanketta	Kunta	Pääreitti (paikallinen)	Osana hanketta	Joukkoliikenteen ja liityntäpyöräilyn edistämistoimenpide Pyöräpysäköinnin turvallisuustoimenpide		
2.11		Masalantien parantaminen Katuhanke, vaihe 1	Masalantien parantaminen välillä Framnäntie - Tinantie (tieosat 11311/1/2260-11311/1/2980) ja Sundsbergintien alun parantaminen (tieosat 11281/1/2800-11281/1/2420)	Kunta	Pääreitti (seudullinen)	Osana hanketta	170	550	300
2.12		Pyöräpysäköinnin lisääminen Sundsbergintielle pysäkillä Masalan kirjasto (Ki0215)	Katoksellisen ja runkolukittavan pyöräpysäköinnin lisääminen osana Masalantien parantamishanketta (yhteensä 60 pyöräpaikkaa)	Kunta	Pyöräpysäköinti Pääreitti (seudullinen)	Osana hanketta	Joukkoliikenteen ja liityntäpyöräilyn edistämistoimenpide		
2.13		Pyöräpysäköinnin lisääminen Sundsbergintielle pysäkillä Sundetin puistotie (Ki0214)	Pyöräpysäköinnin kattaminen ja runkolukittavien pyörätelineiden lisääminen nykyisten pyöräpaikkojen yhteyteen; toimenpiteenä Masalan kirjaston bussipysäkin katoksen (1 kpl) ja telineiden (9 kpl) siirto Sundetin puistotien pysäkillä ja katosten lisääminen.	ELY	Pyöräpysäköinti Pääreitti (seudullinen)	23 000,00	Joukkoliikenteen ja liityntäpyöräilyn edistämistoimenpide		
2.14		Masalantien jalankulku- ja pyöräilytien päällysteen uusiminen (välillä Vanha Rantatie - Framnäntie)	Nykyisen jalankulku- ja pyöräilytien parantaminen pääväyläksi; päällysteen uusiminen, leventäminen (1,0 m) sekä erottelu ajoratamaalauksella (tieosat 11311/1/0 - 11253/1/2260)	ELY / kunta	Pääreitti (seudullinen)	361 600,00	170	550	300
2.15		Jokiniityntien jalankulku- ja pyöräilytien toteuttaminen	Uuden jalankulku- ja pyöräilytien toteuttaminen Jokiniityntielle osana Kyrkvallan alueen maankäytön kehittämistä	Kunta (asemakaavan toteutuksen myötä)	Paikallisreitti	Osana hanketta	230	-	260

Kohde nro	Hankkeen toteutus-tilanne	KOHDE	TARVE / TOIMENPIDE	VASTUU	TYYPPI (pääreitti, paikallisreitti, pyöräpysäköinti)	TOTEUTTAMIS-KUSTANNUS [€]	PRIORISOINTI		
							Koulumatkat / vrk	Kävelijä-määrä	Pyöräilijä-määrä
2.16		Masalantien parantaminen Katuhanke, vaihe 2	Masalantien parantaminen välillä Tinantie - Ljusdalantie (tieosat 11311/1/2980 - 11311/1/3740), sisältäen yhteydet Masalan asemalle	Kunta	Pääreitti (seudullinen)	Osana hanketta	300	330	930
2.17		Kirkkonummen aseman pyöräpysäköinnin turvallisuuden sekä pyöräpysäköinnin tason parantaminen ja paikkojen lisääminen	Valvonnan toteuttaminen Asemalle 300 pyöräpysäköintipaikkaa lisää vuoteen 2020 mennessä (katettuja ja runkolukittavia paikkoja), ks. toimenpide 2.10	Liikenne-virasto	Pyöräpysäköinti	30 000,00	Joukkoliikenteen ja liityntäpyöräilyn edistämistoimenpide Pyöräpysäköinnin turvallisuustoimenpide		
2.18		Masalan aseman pyöräpysäköinnin turvallisuuden sekä pyöräpysäköinnin tason parantaminen ja paikkojen lisääminen	Valvonnan toteuttaminen Asemalle 20 runkolukittavaa pyöräpysäköintipaikkaa lisää vuoteen 2020 mennessä sekä katokset	Liikenne-virasto	Pyöräpysäköinti	2 000,00	Joukkoliikenteen ja liityntäpyöräilyn edistämistoimenpide Pyöräpysäköinnin turvallisuustoimenpide		
2.19		Eerikinkartanontien jalankulku- ja pyöräilytien jatke	Uuden jalankulun- ja pyöräilytien toteuttaminen Eerikinkartanontielle (tieosat 11233/2/7360 - 11233/2/7980) osana kaavan katurakennushanketta	Kunta (asemakaavan toteutuksen myötä)	Pääreitti	217 000,00	120	10	65
2.20		Turuntien (maantie 110) jalankulku- ja pyöräilytie välillä Veikkola - Haapapurontie	Uuden jalankulku- ja pyöräilytien toteuttaminen Turuntielle (maantie 110) välillä Veikkola - Haapapurontie (tieosat 110/9/3020-110/9/4215)	ELY / kunta	Pääreitti	418 250,00	15	-	30

Kohde nro	Hankkeen toteutus-tilanne	KOHDE	TARVE / TOIMENPIDE	VASTUU	TYYPPI (pääreitti, paikallisreitti, pyöräpysäköinti)	TOTEUTTAMIS-KUSTANNUS [€]	PRIORISOINTI		
							Koulumatkat / vrk	Kävelijä-määrä	Pyöräilijä-määrä
<b>TOIMENPIDEKOKONAISUUS 3</b>									
<b>ISOMMAT INVESTOINNIT (tavoitteena toteuttaa seuraavan 5 - 10 vuoden sisällä)</b>									
3.1		Kirkkonummen aseman alitus, pohjoispään jatko	Kirkkonummen aseman nykyisen alituksen pohjoispään jatkon toteuttaminen (luiskaaminen)	Kunta	Pääreitti (paikallinen)	Osana hanketta	120	-	arvio 530
3.2		Radan läntinen alikulku	Radan läntisen alituksen toteuttaminen osana katurakennushanketta	Kunta	Pääreitti (paikallinen)	Osana hanketta	-	-	-
3.3		Radanvarsiyhteys, vaihe 1 Keskusta - Tolsa	Jalankulku- ja pyöräilytien toteuttaminen radan varteen välillä keskusta - Tolsa, korkeatasoinen pääväylä	Kunta (kevyen liikenteen väylien rak.)	Pääreitti (seudullinen)	1 040 000,00	-	-	-
3.4		Radanvarsiyhteys, vaihe 2 Laajakallio - Vanha Rantatie	Jalankulku- ja pyöräilytien toteuttaminen radan varteen välillä Laajakallio - Vanha Rantatie, korkeatasoinen pääväylä	Kunta	Pääreitti (seudullinen)	1 120 000,00	-	-	-
3.5		Impivaarantien jalankulku- ja pyöräilytie	Jalankulku- ja pyöräilytien toteuttaminen koko Impivaarantien osuudelle osana kadunrakennushanketta	Kunta (saneeraus-hanke)	Paikallisreitti	Osana hanketta	330	90	80
3.6		Jorvaksen aseman parantaminen	Jorvaksen aseman perusparantaminen Hankkeen yhteydessä jalankulkuyhteyden toteuttaminen Jorvaksenkujan (Ki0322) pysäkillä asemalle	Liikenne-virasto / Kunta	Paikallisreitti	Osana hanketta	Joukkoliikenteen käytön edistämistoimenpide		
3.7		Kirkkonummentie - Överbyntie katurakennushanke	Kirkkonummentien pohjoisosan nelikaistaistaminen ja Överbyntien itäosan parantaminen (ml. suojatiet) sekä Kirkkonummentien-Överbyntien-Gesterbyntien liittymän muuttaminen kiertoliittymäksi.	Kunta	Pääreitti (seudullinen)	Osana hanketta	400	150	440
3.8		Munkinmäentien jalankulku- ja pyöräilytien parantaminen (ml. Luostarinrinteen ja Paadistenkaaren parantaminen)	Osana katurakennushanketta	Kunta (asemakaavan toteutuksen myötä)	Pääreitti (seudullinen / paikallinen)	Osana hanketta	40	860	450
3.9		Gesterbyntien jalankulku- ja pyöräilytien jatke (vaihe 2) välillä Hopeakuja - Pulkusentie	Uuden jalankulku- ja pyöräilytien toteuttaminen Gesterbyntielle välillä Hopeakuja - Pulkusentie (tieosat 11269/1/2740 - 11269/1/3570), korkeatasoinen pääväylä.	ELY / Kunta	Pääreitti (seudullinen)	480 000,00	70	25	75
3.10		Keskusta - Masala yhteysvälin kevyen liikenteen väylän toteuttaminen välillä Pulkusentie - Kaivokuja (Gesterbyntie - Sepänkyläntie)	Jalankulku- ja pyöräilytien toteuttaminen Gesterbyntielle ja Sepänkyläntielle välillä Pulkusentie - Kaivokuja (tieosat 11269/1/3570 - 11269/1/5900 ja 11271/1/3170 - 11271/1/200).	ELY / Kunta	Pääreitti (paikallinen)	3 180 000,00	150	35	60
3.11		Upinniementien jalankulku- ja pyöräilytien jatke	Uuden jalankulku- ja pyöräilytien toteuttaminen välillä Strömsbyntie - Pippurintie (tieosat 1191/2/1430 - 1191/2/3480)	ELY / Kunta	Pääreitti	717 500,00	10	30	50
3.12		Radanvarsiyhteys länteen (välillä Nummitie - Jeppaksentie)	Uuden jalankulku- ja pyöräilytien toteuttaminen radan varteen välillä Nummitie - Jeppaksentie. Ratasuunnittelu käynnissä.	Kunta	Paikallisreitti	385 000,00	-	-	-
3.13		Masalantien parantaminen Katurakennushanke, vaihe 3	Masalantien parantaminen välillä Ljusdalantie - Rusthollantie (tieosat 11311/1/3740-11311/1/4100)	Kunta	Pääreitti (seudullinen)	Osana hanketta	210	430	320
3.14		Masalantien jalankulku- ja pyöräilytien päällysteen uusiminen (välillä Rusthollantie - kunnan raja)	Masalantien jalankulku- ja pyöräilytien päällysteen uusiminen ja leventäminen, reunakivien uusiminen ja erottelun lisääminen ajoratamaalauksella välillä Rusthollantie - Espoo (tieosat 11253/1/4100 - 11253/1/6200)	ELY / Kunta	Pääreitti (seudullinen)	Osana hanketta	120	80	140

Kohde nro	Hankkeen toteutus-tilanne	KOHDE	TARVE / TOIMENPIDE	VASTUU	TYYPPI (pääreitti, paikallisreitti, pyöräpysäköinti)	TOTEUTTAMIS-KUSTANNUS [€]	PRIORISOINTI		
							Koulumatkat / vrk	Kävelijä-määrä	Pyöräilijä-määrä
3.15		Lapinkyläntien jalankulku- ja pyöräilytie (mt 1131) välillä mt 1130 - Haapajärvi	Uuden jalankulku- ja pyöräilytien toteuttaminen Lapinkyläntielle (mt 1131) välillä mt 1130 - Haapajärvi (tieosat 1131/2/2793-1131/2/5400)	ELY / kunta	Pääreitti	912 450,00	-	10	20
3.16		Lapinkyläntien jalankulku- ja pyöräilytie (mt 1130) välille paloasema - Kiseleffin puistotie	Uuden jalankulku- ja pyöräilytien toteuttaminen Lapinkyläntielle (mt 1130) välille Kiseleffin puistotie - paloasema (tieosat 1130/2/5410-1130/2/7640)	ELY / Kunta	Pääreitti	780 500,00	20	10	20
3.17		Turuntien (maantie 110) jalankulku- ja pyöräilytie välillä Haapapurontie - Kolmiranta (Espoo)	Uuden jalankulku- ja pyöräilytien toteuttaminen Turuntielle (maantie 110) välille Haapapurontie - Kolmiranta Espoo (tieosat 110/6/10430-110/9/3020)	ELY / kunta / Espoon kaupunki	Pääreitti	1 379 350,00	15	-	30
3.18		Vesitorinmäen jalankulku - ja pyöräilytie välille Vesitorinmäki - Kirkkolaakson puisto (ml. Vanhan Rantatien alikulku)	Uuden jalankulku - ja pyöräilytien toteuttaminen Vesitorinmäeltä Kirkkolaaksonpuistoon (ml. Vanhan Rantatien alikulku), toteutus aikaisintaan Vesitorinmäen kaavahankkeen yhteydessä.	Kunta (asemakaavan toteutuksen myötä)	Paikallisreitti	Osana hanketta	-	-	-
3.19		Asematie - Gesterbyntie välin jalankulku- ja pyöräily-yhteyden kehittäminen (ml. pääreitin uusi linjaus ja ylitys Volsintielle)	Yhteyden kehittäminen osana keskustan kehittämistä. Yhteydellä eroteltu jalankulku- ja pyöräily, pyöräilylle osoitetaan oma reitti, sillä yhteys palvelee sekä läpikulkevaa kävely- ja pyöräilyliikennettä että keskustan asiointia.	Kunta	Pääreitti	Osana hanketta	170	420	170
3.20		Kirkkonummen keskustan Kirkkotallintien - Wiikintie välin jalankulun- ja pyöräilyn pääyhteys	Uuden jalankulun- ja pyöräilytien toteuttaminen osana keskustan kehittämistä välille Kirkkotallintie - Wiikintie	Kunta (asemakaavan toteutuksen myötä)	Pääreitti	Osana hanketta	190	20	25
3.21		Kantvik - Strömsby välin jalankulku- ja pyöräilytie	Uuden jalankulun- ja pyöräilytien toteuttaminen osana Haapiorinteen ja Prikinrannan kaavahankkeita välille Sokerimestarantie - Strömsbyntie	Kunta (asemakaavan toteutuksen myötä)	Paikallisreitti	Osana hanketta	-	10	20
3.22		Veikkolantien jalankulku- ja pyöräilytie välille Turuntie - Napparantie	Uuden jalankulku - ja pyöräilytien toteuttaminen Veikkolantielle Veikkolanportin kaavahankkeen yhteydessä välillä Turuntie - Napparantie	Kunta (asemakaavan toteutuksen myötä)	Pääreitti	Osana hanketta	-	-	-
3.23		Eerikinkartanontien jalankulku- ja pyöräilytien jatkaminen Heparantielle	Uuden jalankulun- ja pyöräilytien toteuttaminen Eerikinkartanontielle (tieosat 11233/2/7980 - 11233/2/4270) välille toimenpide 2.19 - Heparantie (yksityistie)	Kunta	Pääreitti	1 298 500,00	65	10	65
3.24		Sjökullantien jalankulku- ja pyöräilytie välillä Sjökullan koulu - Evitskogintie	Uuden jalankulun- ja pyöräilytien toteuttaminen Sjökullantielle (tieosat 11233/1/2955 - 11233/1/30) välille Sjökullankoulu - Evitskogintie	Kunta	Pääreitti	1 023 750,00	5	5	70

Kohde nro	Hankkeen toteutus-tilanne	KOHDE	TARVE / TOIMENPIDE	VASTUU	TYYPPI (pääreitti, paikallisreitti, pyöräpysäköinti)	TOTEUTTAMIS-KUSTANNUS [€]	PRIORISOINTI		
							Koulumatkat / vrk	Kävelijä-määrä	Pyöräilijä-määrä

Yhdistetty jalankulku- ja pyöräilytie, leveys 3 metriä	
- korotettuna	400 €/m
- viherkaistalla erotettuna ajoradasta	350 €/m
Jalankulku- ja pyöräilytie, eroteltu kiviraidalla tai maalauksella, leveys 3,5–4 metriä	450 €/m
Korkeatasoinen jalankulun- ja pyöräilyn väylä, jolla kulkutavat eroteltu, valaistus uusittu ja viimeistelty ympäristö (mm. penkit). Leveys 4–7 metriä	600 €/m
Nykyisen jalankulku- ja pyöräilytien parantaminen pääväyläksi; päällysteen uusiminen, leventäminen (1,0 m) ja kulkutapojen erottelu kiviraidalla	200 €/m
Nykyisen jalankulku- ja pyöräilytien parantaminen pääväyläksi; päällysteen uusiminen, leventäminen (1,0 m) ja kulkutapojen erottelu tiemerkinällä	160 €/m
Päällysteen parantaminen, metrihinta, päällysteleveys 3,0 m	50 €/m
Erotteluraita	
- maalaus (sis. muut maalattavat merkinnät)	2 €/m
- kiviraita (luonnonkivi, 25 cm:n raidalla)	40 €/m
Sora/hiekkapäällysteinen ulkoilureitti, leveys 3 metriä	150 €/m